

Anläggningsförrättning berörande Rogestad-Högstorp-Sockenmarkens vägsamfällighet

Linköpings kommun

Uppgift om åtgärd för-
rättningen avsett har in-
förts i fastighetsregistret

Registreringsdatum

2005-04-29


För lantmäterimyndigheten

Med ändring av utlåtande enligt 2 kap lagen om enskilda vägar avseende Rogestad-Högstorp-Sockenmarkens vägsamfällighet (akt 05-VÅB-207), skall följande gälla.

GEMENSAMHETSANLÄGGNING = Vårdsbergs-Rogestad ga:7

Ändamål: Väg

Deltagande fastigheter: Se andelstalsberäkning, aktbil E. Fastigheterna utgör en samfällighet för anläggningens utförande och drift.

Belastar: De fastigheter och samfällid mark som vägen går. Samtliga dessa fastigheter, inklusive delägare i samfälligheterna deltar i gemensamhetsanläggningen.


1. Gemensamhetsanläggningen
- 1.1 Gemensamhetsanläggningen består av befintlig utfartsväg från anslutningen till allmän väg 617 (a) till ändpunkterna b, c och d. enligt kartkopia, aktbil D.
- 1.2 Anläggningen är utförd.

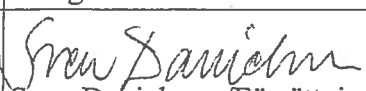
2. Upplåtelse av utrymme
- 2.1 För anläggningen upplåts det utrymme som den befintliga väganläggningen inklusive diken, slän-ter, mötesplatser etc. upptar på de fastigheter som vägen går över. Samtliga dessa fastigheter deltar i anläggningen.
- 2.2 För anläggningssamfälligheten (de deltagande fastigheterna) gäller:
 - 2.2.1 Anläggningssamfälligheten har rätt att använda det upplåtna området för vägändamål och att utföra erforderliga underhållsåtgärder.
 - 2.2.2 Anläggningssamfälligheten har rätt att siktröja inom ett avstånd av 2 meter från körbanekant och så att fri höjd över vägen är minst 4,6 meter. Siktröjning på tomtmark får inte ske utan fastighets-ägarens medgivande.
 - 2.2.3 Vägen skall hållas öppen året om. Då vägens bärighet är nedsatt (tjällossning o.d.) skall tung trafik så långt möjligt undvikas. Skador på vägen som uppkommer utöver normalt slitage skall ersättas av den fastighetsägare för vars räkning transporten utförts.
 - 2.2.4 Vägen får inte stängas av med grind, bom e.d.
- 2.3 För ägarna av belastade fastigheter gäller:
 - 2.3.1 Fastighetsägarna får inte använda de upplåtna områdena så att deras användning som gemensam-hetsanläggning enligt ovan försvåras eller hindras.

Förordnande om företrädare:



Rätten till utrymme äger företrädare framför upplåtna utfartsservitut inom gemensamhetsanlägg-ningens område.

3. Andelstal i anläggningen
Kostnaderna för anläggningens utförande och drift skall fördelas mellan deltagande fastigheter och byggnader enligt andelstalsberäkning, aktbil E.

 206197
Sven Danielsson
Förrättningslantmätare

Ärende	Anläggningsförrättning berörande Rogestad-Högstorp-Sockenmarkens vägsamfällighet Linköpings kommun
Handläggning	Med sammanträde i lantmäterimyndighetens lokal.
Förrättningslantmätare	Sven Danielsson
Sakägare	Se särskild förteckning, aktbilaga B.
Yrkande	Se ansökningen, aktbilaga A och nedan vid redogörelse.
Redogörelse	<p>Förrättningslantmätaren informerar inledningsvis om lantmäterimyndighetens roll och fastighetsbildningsprocessen.</p> <p>Reviderad andelstalsberäkning delas ut. Följande synpunkter framförs på beräkningen.</p> <p>Fredrik Karlsson Hambalek påpekar att avstånden för Vårdsbergs-Rogestad 3:9 och 3:10 inte stämmer. Förrättningslantmätaren ska se över dessa avstånd.</p> <p>Birger Wilhelmsson anser att andelstalet för Vårdsbergs-Rogestad 2:1 är för högt. Förrättningslantmätaren uppger att samma beräkningsgrund har använts för samtliga fastigheter men att viss uppskattning har måst göras eftersom fastigheten saknar brukningscentrum. Såväl företagsutfart som interna transporter har beräknats med avstånd från respektive skifte till allmänna vägen.</p> <p>Clas Kärrström påpekar att arealerna för Vårdsbergs-Rogestad 3:1 inte stämmer. Dels bör båtnadsområdet ligga längre söderut mot Vårdsbergs-Rogestad 7:2 (Sandlyckan) och dels har betesmark söder om brukningscentrumet inte tagits med i beräkningen. Peter Wilhelmsson uppger att komplettering bör ske med viss betesmark och ska kontakta förrättningslantmätaren om detta.</p> <p>Förslag till anläggningsbeslut delas ut och gås igenom. Anläggningens avgränsning vid Vårdsbergs-Rogestad 6:1 diskuteras. Inger Nyberg begär ett klagörende om vändplanen inne på Vårdsbergs-Rogestad 6:1 omfattas av vägsamfällighetens väghållningsskyldighet. Förrättningslantmätaren uppger att väghållningsansvaret slutar vid gränsen för 6:1 men att överenskommelse kan träffas med vägsamfälligheten om att vändplanen kan användas vid t.ex. snöröjning. I övrigt framför inga synpunkter på anläggningsbeslutet.</p>
Förrättningens slutförande	Förrättningsbeslut kommer att meddelas utan sammanträde 2005-03-21. Besluten och upplysning om hur man överklagar kommer att skickas till sakägarna med brev.
Protokollet uppsatt 2005-03-17	 Sven Danielsson/Förrättningslantmätare

Ärende	Anläggningsförrättning berörande Rogestad-Högstorp-Sockenmarkens vägsamfälligheten Linköpings kommun
Handläggning	Utan sammanträde
Förrättningslantmätare	Sven Danielsson
Sakägare	Se särskild förteckning, aktbilaga B.
Anläggningsbeslut	<p><i>Skäl</i></p> <p>Vägsamfälligheten Rogestad-Högstorp-Sockenmarken har tillkommit genom förrättning enligt 2 kap lagen om enskilda vägar, akt 05-VÅB-207. Efter förrättningen har stora förändringar skett beträffande fastighetsindelningen, jordbrukets driftsformer etc. Sådana ändrade förhållanden som avses i 35 § anläggningslagen (AL) har därför inträtt. I praktiken svarar vägsamfälligheten för den vägsträckning som nu beslutas.</p> <p>Gemensamhetsanläggningen är av väsentlig betydelse för samtliga fastigheter som ansluts till den.</p> <p>Fördelarna med anläggningen överväger de kostnader och olägenheter som den kan medföra.</p> <p>Anläggningen kan inrättas enligt bestämmelserna i 8-11 §§ AL.</p> <p>Vid andelstalsberäkningen har den s.k. tonkm-metoden använts. Beräkningen har diskuterats vid förrättningssammanträde 2005-03-16 varvid vissa synpunkter har framförts.</p> <p>Påpekanden om felaktiga avståndsangivelser har rättats.</p> <p>Andelstalet för Vårdsbergs-Rogestad 2:1 har ifrågasatts av ägaren. Fastigheten saknar brukningscentrum. Andelstalet har därför beräknats med utgångspunkt från att såväl företagsutfart som interna transporter sker från respektive skifte och ut till länsväg 716. Det framräknade andelstalet bedöms som skäligt.</p> <p>Clas Kärrström har framfört synpunkter på andelstalen dels skriftligt, aktbilaga C, och dels vid sammanträdet 2003-03-16. Efter sammanträdet har Peter Wilhelmsson, delägare i Vårdsbergs-Rogestad 3:1, kompletterat vissa arealuppgifter angående betesmark och båtnadsområdets avgränsning i söder. Andelstalsberäkningen har justerats i dessa avseenden. Kärrströms övriga synpunkter bör inte leda till någon ändring i andelstalsberäkningen.</p> <p><i>Beslut</i></p> <p>Vägsamfälligheten Rogestad-Högstorp-Sockenmarken ska ändras enligt fastighetsrättslig beskrivning, aktbilaga BE.</p>

Ersättningsbeslut	<p><i>Skäl</i> Ändringen av vägsamfälligheten avser endast befintlig väg. Yrkande om ersättning har inte framställts. Ändringen medför inget ökat intrång eller annan ersättningsberättigad skada på de fastigheter som upplåter mark. Ändringen är väsentligen utan betydelse för panträttshavare i berörda fastigheter.</p> <p><i>Beslut</i> Ingen ersättning ska betalas.</p>
Tillträde Fördelning av förrättningskostnader Aktmottagare Avslutningsbeslut och upplysning om hur man överklagar	<p>Tillträde ska ske så snart anläggningsbeslutet vunnit laga kraft.</p> <p>Förrättningskostnaderna ska betalas av vägsamfälligheten Rogestad-Högstorp-Sockenmarken.</p> <p>Kopia av förrättningshandlingarna sänds till vägsamfällighetens ordförande Anna Jensen, Rogestad Enbacka, 585 92 Linköping.</p> <p>Förrättningen avslutas. Ett förrättningsbeslut överklagas genom att en skrivelse lämnas eller skickas till Lantmäterimyndigheten i Linköpings kommun, 581 81 Linköping. Fastighetsdomstolen behandlar sedan överklagandet.</p> <p>Skrivelsen måste ha kommit in till lantmäterimyndigheten inom fyra veckor från avslutningsdagen, d.v.s. senast den 18 april 2005. Kommer skrivelsen in för sent kan överklagandet inte behandlas.</p> <p>Ange att Ni överklagar och vilket förrättningsbeslut Ni överklagar. An-teckna förrättningens ärendenummer (2004-0072) och redogör för vad Ni anser ska ändras och varför.</p>
Protokollet uppsatt 2005-03-21 	 Sven Danielsson Förrättningslantmätare

LANTMÄTERIMYNDIGHETEN

i Linköpings Kommun

ANSÖKAN

LANTMÄTERIMYNDIGHETEN

i Linköpings kommun

Ink 2004-04-15Dnr 2004-0072

LANTMÄTERIMYNDIGHETEN

Linköpings kommun

581 81 LINKÖPING

Ärende

Jag/vi ansöker om följande lantmäteriförrättning (åtgärder, ändamål, fastighetsbeteckning)
Anläggningsförrättning, ombildande av vägsamfällighet

Vägverkets benämning är E 414.

Handlingar som bifogas

Bygglov/förhandsbesked Registreringsbevis Överlåtelsehandlingar Förvärvstillstånd
 Kartskiss Övrigt

Förrättningskostnader

Kostnaderna för förrättningen skall betalas av
Rogestad Sockenmarken Vägsamfällighet

Aktmottagare Kopia av de slutliga förrättningshandlingarna (akten) skall skickas till

Namn

Lars Nyberg

Adress

Vårdsberg, Rogestad 3

Postadress

585 92 Linköping

Sökandes underskrifter

Namnteckning



Namnteckning

Namnförtydligande

Lars Nyberg *ordförande*

Namnförtydligande

Namnteckning

Namnförtydligande

Besöksadress: Drottninggatan 45, Linköping Postadress: Linköpings kommun, 581 81 Linköping
Växel: 013-20 60 00 Direkt: 013-20 59 39 Fax: 013-20 75 76
E-postadress: kommunlantmateriet@klm.linkoping.se

Sakägarförteckning

2005-03-15
Ärendenummer
2004-0072
Förärrättningslantmätare
Sven Danielsson

Ärende	Anläggningsförrättning berörande Rogestad-Högstorp-Sockenmarkens vägsamfällighet Linköpings kommun	
Fastigheter, andel, ägande	Sakägare	Anmärkning
LANDERYDS-MÅNESTAD 7:14 LAGF	ROGESTAM,BENGT GUNNAR MÅNESTAD STORGÅRD 585 93 LINKÖPING	
LANDERYDS-MÅNESTAD 7:14 LAGF	ROGESTAM,KERSTIN ELISABETH MÅNESTAD STORGÅRD 585 93 LINKÖPING	
VÅRDSBERGS-ROGESTAD 1:2 LAGF	WAMBY,JAN ARNOLD ROGESTAD BOSTÄLLE 585 92 LINKÖPING	Fullmakt för Sven-Åke Larsson
VÅRDSBERGS-ROGESTAD 2:1 LAGF	VILHELMSSON, BIRGER ROGESTAD FRÄLSEGÅRD 5 585 92 LINKÖPING	Närvarande
VÅRDSBERGS-ROGESTAD 2:1 LAGF	VILHELMSSON,SIV ROGESTAD FRÄLSEGÅRD 5 585 92 LINKÖPING	Fullmakt för Birger Wilhelmsson
VÅRDSBERGS-ROGESTAD 2:10 LAGF	WAERN, JONAS ROGESTAD LILLGÅRD 585 92 LINKÖPING	Närvarande
VÅRDSBERGS-ROGESTAD 2:10 LAGF	WAERN,ÅSA ROGESTAD LILLGÅRD 585 92 LINKÖPING	Fullmakt för Jonas Waern
VÅRDSBERGS-ROGESTAD 2:2 LAGF	WISTRÖM,ERIK HOLMSVÄGEN 22 589 37 LINKÖPING	Fullmakt för Clas Kärström

Sakägarförteckning

2005-03-15
Ärendenummer
2004-0072
Förrättningslantmätare
Sven Danielsson

Ärende	Anläggningsförrättning berörande Rogestad-Högstorp- Sockenmarkens vägsamfällighet Linköpings kommun	
Fastigheter, andel, ägande	Sakägare	Anmärkning
VÅRDSBERGS-ROGESTAD 2:4 LAGF	HOLMGREN, JONAS ROGESTAD FRÄLSEGÅRD 2 585 92 LINKÖPING	Fullmakt för Sven-Åke Larsson
VÅRDSBERGS-ROGESTAD 2:4 LAGF	HOLMGREN, KRISTINA ROGESTAD FRÄLSEGÅRD 2 585 92 LINKÖPING	Fullmakt för Sven-Åke Larsson
VÅRDSBERGS-ROGESTAD 2:5 LAGF	LARSSON, SVEN-ÅKE ROGESTAD FRÄLSEGÅRD 3 585 92 LINKÖPING	Närvarande
VÅRDSBERGS-ROGESTAD 2:5 LAGF	LARSSON, MAY ROGESTAD FRÄLSEGÅRD 3 585 92 LINKÖPING	Fullmakt för Sven-Åke Larsson
VÅRDSBERGS-ROGESTAD 2:6 LAGF	EKLÖF, SUSANNE ROGESTAD FRÄLSEGÅRD 4 585 92 LINKÖPING	Fullmakt för Sven-Åke Larsson
VÅRDSBERGS-ROGESTAD 2:6 LAGF	ULWAN, MATS ROGESTAD FRÄLSEGÅRD 4 585 92 LINKÖPING	Fullmakt för Sven-Åke Larsson
VÅRDSBERGS-ROGESTAD 2:7 LAGF	VILHELMSSON, EDVIN BIRGER VILHELM ROGESTAD FRÄLSEGÅRD 5 585 92 LINKÖPING	Närvarande
VÅRDSBERGS-ROGESTAD 2:7 LAGF	VILHELMSSON, SIV ROGESTAD FRÄLSEGÅRD 5 585 92 LINKÖPING	Fullmakt för Birger Wilhelmsson
VÅRDSBERGS-ROGESTAD 2:8 LAGF	HARALDSDOTTIR, HAFDIS VÅRDSBERG KRANSLUND 585 92 LINKÖPING	Fullmakt för Per Wiström

Sakägarförteckning

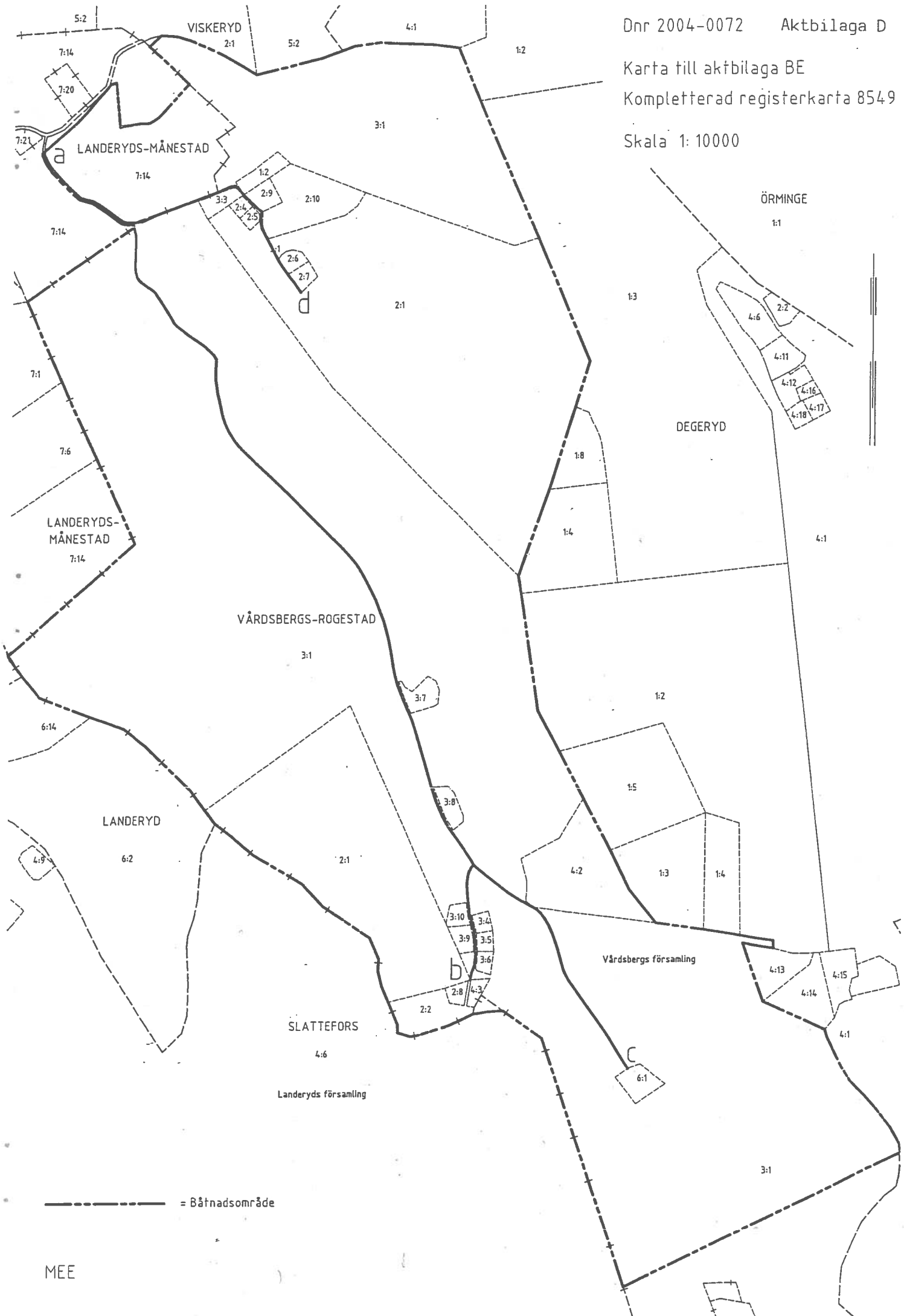
2005-03-15
Ärendenummer
2004-0072
Förrättningslantmätare
Sven Danielsson

Ärende	Anläggningsförrättning berörande Rogestad-Högstorp- Sockenmarkens vägsamfällighet Linköpings kommun	
Fastigheter, andel, ägande	Sakägare	Anmärkning
VÅRDSBERGS-ROGESTAD 2:8 LAGF	WISTRÖM,PER VÅRDSBERG KRANSLUND 585 92 LINKÖPING	Närvarande
VÅRDSBERGS-ROGESTAD 2:9 LAGF	WILHELMSSON,STEFAN WILHELM NIKLAS ROGESTAD FRÄLSEGÅRD 1 585 92 LINKÖPING	
VÅRDSBERGS-ROGESTAD 3:1 LAGF	WILHELMSSON,ANDERS TÄLJESTAD 4 590 62 LINGHEM	Fullmakt för Peter Wilhelmsson
VÅRDSBERGS-ROGESTAD 3:1 LAGF	WILHELMSSON,LENNART TÄLJESTAD 6 590 62 LINGHEM	Fullmakt för Peter Wilhelmsson
VÅRDSBERGS-ROGESTAD 3:1 LAGF	WILHELMSSON,PETER TÄLJESTAD 1 590 62 LINGHEM	Närvarande
VÅRDSBERGS-ROGESTAD 3:10 LAGF	CARLSSON HAMBALÉK,FREDRIK LENNART ROGESTAD BJÖRKBACKEN 585 92 LINKÖPING	Närvarande
VÅRDSBERGS-ROGESTAD 3:10 LAGF	HAMBALÉK,ANETTE ELISABET ROGESTAD BJÖRKBACKEN 585 92 LINKÖPING	Närvarande
VÅRDSBERGS-ROGESTAD 3:3 LAGF	SANDELL,EDIT CARINA ROGESTAD KRONGÅRD 585 92 LINKÖPING	

Sakägarförteckning

2005-03-15
Ärendenummer
2004-0072
Förrättningslantmätare
Sven Danielsson

Ärende	Anläggningsförrättning berörande Rogestad-Högstorp- Sockenmarkens vägsamfällighet Linköpings kommun	
Fastigheter, andel, ägande	Sakägare	Anmärkning
VÅRDSBERGS-ROGESTAD 3:4 LAGF	NYBERG,ANN VÅRDSBERG ROGESTAD 3 585 92 LINKÖPING	
VÅRDSBERGS-ROGESTAD 3:4 LAGF	NYBERG,LARS VÅRDSBERG ROGESTAD 3 585 92 LINKÖPING	
VÅRDSBERGS-ROGESTAD 3:5 LAGF	HULTMAN,ANETTE VÅRDSBERG ROGESTAD 2 585 92 LINKÖPING	Närvarande
VÅRDSBERGS-ROGESTAD 3:6 LAGF	LANDBERG, ANNA VÅRDSBERG ROGESTAD 1 585 92 LINKÖPING	
VÅRDSBERGS-ROGESTAD 3:6 LAGF	LANDBERG,BJÖRN VÅRDSBERG ROGESTAD 1 585 92 LINKÖPING	
VÅRDSBERGS-ROGESTAD 3:7 LAGF	ANUNDI- KINDSTRAND,ANNA-LENA ROGESTAD ROSENLID 585 92 LINKÖPING	Fullmakt för Fredrik Carlsson Hambalek
VÅRDSBERGS-ROGESTAD 3:7 LAGF	KINDSTRAND,MIKAEL ROGESTAD ROSENLID 585 92 LINKÖPING	Fullmakt för Fredrik Carlsson Hambalek
VÅRDSBERGS-ROGESTAD 3:8 LAGF	JENSEN,ANNA ROGESTAD ENBACKA 585 92 LINKÖPING	Närvarande
VÅRDSBERGS-ROGESTAD 3:8 LAGF	JENSEN,CLAS ROGESTAD ENBACKA 585 92 LINKÖPING	Fullmakt för Anna Jensen



— = Båtnadsområde

Beräkning av andelstal för Rogestad-Sockenmarkens vägsamfällighet

Dnr 2004-0072

UB=utfart helårsbostad (1800)

A=interna jordbrukstransporter (110 A/40 B)

UBF=utfart fritidsbostad (600)

S=skogstransporter (30)

UJM=utfart jordbruk inkl.mjök (125/ha)

UJ=utfart jordbruk exkl.mjök (75)

UF=utfart företag (1800)

FASTIGHET	TYPKOD	ÄGARE	SLAG	ST/HA	ANTAL	TON	TOT.TON	LANGD	TONKM	SUM TONKM	ANDEL
LANDERYDS-MÅNESTAD 7:14	120	ROGESTAM,BENGT GUNNAR	A	ha	8	110	880	0,1	88		
		ROGESTAM,KERSTIN ELISABETH	UB	st	1	1800	1800	0,46	828	916	1,2%
VÅRDSBERGS-ROGESTAD 1:2	220	WAMBY,JAN ARNOLD	UB	st	1	1800	1800	0,52	936	936	1,3%
VÅRDSBERGS-ROGESTAD 2:1	120	VILHELMSSON, BIRGER	UJ	ha	21	75	1575	0,78	1228,5		
		VILHELMSSON,SIV INGEBORG VIOLA	A (åker)	ha	21	110	2310	0,78	1801,8		
			S	ha	2	30	60	0,78	46,8		
			B	ha	13	40	520	0,78	405,6		
			UJ	ha	4	75	300	1,76	528		
			A (åker)	ha	4	110	440	1,76	774,4		
			S	ha	4	30	120	1,9	228		
VÅRDSBERGS-ROGESTAD 2:2	110	WISTRÖM,ERIK ARTUR	S	ha	8	30	240	1,76	422,4	5435,5	7,3%
			A (bete)	ha	1	40	40	2,13	85,2		
			förrådslokale	st	1	180	180	2,13	383,4	468,6	0,6%
VÅRDSBERGS-ROGESTAD 2:4	220	HOLMGREN,KRISTINA	UB	st	1	1800	1800	0,54	972	972	1,3%
		HOLMGREN,JONAS <i>Eng Stefan</i>									
VÅRDSBERGS-ROGESTAD 2:5	220	LARSSON,SVEN-ÅKE	UB	st	1	1800	1800	0,6	1080	1080	1,5%
		MAGNUSSON,MAY									
VÅRDSBERGS-ROGESTAD 2:6	220	ULWAN,MATS	UB	st	1	1800	1800	0,71	1278	1278	1,7%
		EKLÖF,SUSANNE									
VÅRDSBERGS-ROGESTAD 2:7	220	VILHELMSSON,EDVIN BIRGER VILHELM	UB	st	1	1800	1800	0,75	1350	1350	1,8%
		VILHELMSSON,SIV INGEBORG VIOLA									
VÅRDSBERGS-ROGESTAD 2:8	220	WISTRÖM,PER ERIK	UB	st	1	1800	1800	2,13	3834	3834	5,2%
		HARALDSDOTTIR,HAFDIS									
VÅRDSBERGS-ROGESTAD 2:9	220	WILHELMSSON,STEFAN WILHELM NIKLAS	UB	st	1	1800	1800	0,54	972	972	1,3%
VÅRDSBERGS-ROGESTAD 2:10	210	WAERN,LARS JONAS	UB	st	1	1800	1800	0,59	1062		
		WAERN,ÅSA MARIA	A	ha	1	110	110	0,59	64,9	1126,9	1,5%
VÅRDSBERGS-ROGESTAD 3:1	120	WILHELMSSON,LENNART	UB	st	3	1800	5400	0,73	3942		
		WILHELMSSON,PETER	UJ	ha	74	75	5550	0,73	4051,5		
		WILHELMSSON,ANDERS	B	ha	3	40	120	0,84	100,8		
			A1	ha	20	110	2200	0,68	1496		
			A2	ha	20	110	2200	0,84	1848		
			A3	ha	4	110	440	1,54	677,6		
			S1	ha	38	30	1140	2,28	2599,2		
VÅRDSBERGS-ROGESTAD 3:3	220	SANDELL-WIDIN,CARINA	S2	ha	20	30	600	1,1	660		
			UB	st	1	1800	1800	0,46	828	17845,6	24,1%
VÅRDSBERGS-ROGESTAD 3:4	220	PETERSSON,LARS	UB	st	1	1800	1800	2,03	3654	3654	4,9%
		NYBERG,ANN									
VÅRDSBERGS-ROGESTAD 3:5	220	HULTMAN,ANETTE BARBRO	UB	st	1	1800	1800	2,07	3726	3726	5,0%
VÅRDSBERGS-ROGESTAD 3:6	220	LANDBERG,BJÖRN	UB	st	1	1800	1800	2,11	3798	3798	5,1%
		SODERBERG,ANNA									
VÅRDSBERGS-ROGESTAD 3:7	220	KINDSTRAND,MIKAEL	UB	st	1	1800	1800	1,51	2718	2718	3,7%
		ANUNDI-KINDSTRAND,ANNA-LENA									
VÅRDSBERGS-ROGESTAD 3:8	220	JENSEN,CLAS JOHAN	UB	st	1	1800	1800	1,75	3150	3150	4,3%
		JENSEN,ANNA KERSTIN									
VÅRDSBERGS-ROGESTAD 3:9	220	HANSSON,MAGNUS CHRISTIAN	UB	st	1	1800	1800	2,06	3708	3708	5,0%
		GÖTH,ANNA CHARLOTT THERESE									
VÅRDSBERGS-ROGESTAD 3:10	220	CARLSSON HAMBALÉK,FREDRIK LENNART	UB	st	1	1800	1800	2,01	3618	3618	4,9%
		HAMBALÉK,ANETTE ELISABET									
VÅRDSBERGS-ROGESTAD 4:2	120	OLAI,MARCUS ARVID MAGNUS	UB	st	1	1800	1800	2,06	3708		
		JOHANSSON,ERICA JOHANNA MARIA	A	ha	3	110	330	2,06	679,8	4387,8	5,9%
VÅRDSBERGS-ROGESTAD 4:3	220	KÄRRSTRÖM,CLAS JOHAN	UB	st	1	1800	1800	2,13	3834	3834	5,2%
		KÄRRSTRÖM,ANNA MARIA KRISTINA									
VÅRDSBERGS-ROGESTAD 6:1	220	NYBERG,INGER MARIA	UB	st	1	1800	1800	2,47	4446	4446	6,0%
SUMMA									74082,4	100,0%	

0,1 %

23% (max 20)

Gedmar Schmitt Pella Van